



PLANO DE LA LOCALIDAD



Medidas del Polígono	
A - B	46.80 m
B - C	65.00 m
C - D	45.69 m
D - A	66.15 m




PLANO DE LÍMITES



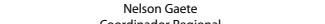
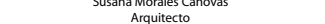
Monumento Nacional  
categoría: MONUMENTO HISTORICO  
**PARROQUIA SAGRADO CORAZON  
DE JESUS DE GUALLECO**

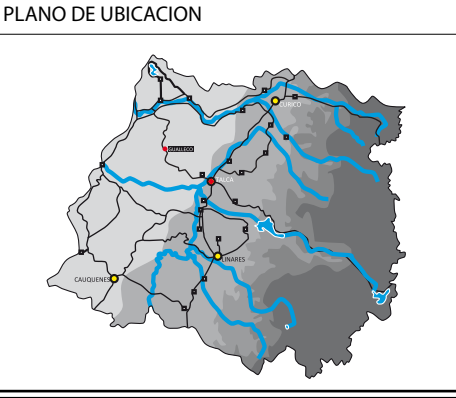
REGION	DEL MAULE
PROVINCIA	TALCA
COMUNA	CUREPTO
LOCALIDAD	GUALLECO

LIMITES DEL MONUMENTO HISTORICO: Poligono: A - B - C - D - A	SUPERFICIE APROX. EDIFICADA <b>1.024,55 m2</b>
SUPERFICIE APROX. DEL TERRENO <b>2.600 m2</b>	

SIMBOLOGIA - NOMENCLATURA  
 **Polígono a declarar 3.032,2 M2 apróx.**

Materialidad de la Construcción: Adobe	Decreto N° y fecha de aprobación:
Arquitecto: Desconocido	
Año de Construcción: 1850-1854	N° de pisos: 1 + Coro
Propietario: Obispado de Talca	Uso actual: Religioso
Rut: 69110400-1	N° de Rol Afecto:
Dibujante: Susana Morales Cánovas	131-2
Arquitecto Revisor: Susana Morales Cánovas	

 Óscar Acuña Poblete Secretario Ejecutivo Consejo de Monumentos Nacionales
 Nelson Gaete Coordinador Regional Consejo de Monumentos Nacionales Región del Maule
 Susana Morales Cánovas Arquitecto Consejo de Monumentos Nacionales Región del Maule



CONTENIDO: Plano de Ubicación, Plano de Límites	ESCALAS Referenciales FECHA Abril 2008 LAMINA N° <b>01</b> LAMINA 1 DE 1
---	--